

INFORME DE MONITOREO DE MEDIOS*

Fecha: 13/02/2023

Semana N° 8

Coordinación de Vigilancia Epidemiológica

*Vigilancia basada en eventos de interés epidemiológico mediante el monitoreo de medios abiertos de comunicación locales y nacionales.

Reporte de eventos:

Amenaza	Tema	Medio	Fecha	Resumen	Liga	Prioridad
Accidentes	Incremento de accidentes de tránsito	El Sol de Cuernavaca	13 febrero 2023	Los homicidios culposos por accidentes automovilísticos en Morelos aumentaron un 12 por ciento durante el último año , de acuerdo con datos recabados por el Secretariado Ejecutivo del Sistema Nacional de Seguridad Pública.	https://www.elsoldecuernavaca.com.mx/policiaca/crecen-homicidios-culposos-por-accidentes-de-transito-9599659.html	Bajo
Biológico	Protestas por agua potable en Temixco	El Sol de Cuernavaca	13 febrero 2023	Este 13 de febrero, vecinos y trabajadores del Sistema Operador de Agua Potable de Acatlipa realizaron un bloqueo en la carretera Federal México- Acapulco, a la altura del Ayuntamiento de Temixco , para denunciar el aumento de tarifas comerciales y el despido de funcionarios.	https://www.elsoldecuernavaca.com.mx/local/vecinos-de-acatlipa-denuncian-aumento-de-tarifas-en-sistema-de-agua-9612139.html	Bajo
Biológico	Prevención de embarazos no deseados	Diario de Morelos	13 febrero 2023	En el Día Internacional del Condón, que se conmemora el 13 de febrero, Servicios de Salud de Morelos (SSM) afirmó que se cuenta con abasto suficiente de preservativos que pueden ser utilizados por hombres y mujeres para prevenir infecciones de transmisión sexual y embarazos no planificados.	https://www.diariodemorelos.com/noticias/promueven-anticonceptivos-para-prevenir-infecciones-sexuales-y-embarazos-no-planeados	Bajo
Biológico	Alertan por consumo de Clonazepam	La Unión	13 febrero 2023	En un comunicado, el Instituto Mexicano del Seguro Social (IMSS) alertó sobre el riesgo para la salud de menores, adolescentes y toda persona que, sin prescripción médica ingiera sustancias tóxicas y medicamentos como parte del reto viral "el que duerme al último gana" y, llamó a padres de familia, tutores y sociedad en general a reforzar los cuidados para evitar la participación en este tipo de desafíos.	https://www.launion.com.mx/morelos/avances/noticias/222182-alerta-imss-sobre-riesgos-a-la-salud-por-reto-viral-que-incita-a-consumir-medicamentos-y-llama-a-cuidar-a-menores-de-edad.html	Bajo



<http://ssm.gob.mx>



Servicios de Salud Morelos



@MorelosSalud

Callejón Borda N°3 Col. Centro C.P. 62000
Teléfono (777) 312 62 31 / 314 33 36 ext. 222

**Calle Gómez Azcárate No. 205, Col. Lomas de la Selva
C.P. 62270, Cuernavaca, Morelos. Tel.: 777 102 25 56**

INFORME DE RIESGOS METEOROLÓGICOS

Fecha: 13/02/2023

Semana N° 8

Coordinación de Vigilancia Epidemiológica

Fuente: Servicio Meteorológico Nacional de México, CONAGUA.

EL FRENTE FRÍO NÚM. 32 Y LA SEXTA TORMENTA INVERNAL ORIGINARÁN RACHAS FUERTES DE VIENTO, CAÍDA DE NIEVE O AGUANIEVE PRINCIPALMENTE EN SIERRAS DE BAJA CALIFORNIA, SONORA, CHIHUAHUA Y DURANGO

Para hoy, el frente frío Núm. 32 y la sexta tormenta Invernal se desplazarán sobre el noroeste y norte del territorio nacional, generando rachas de viento muy fuertes a intensas con tolvaneras, lluvias y chubascos en ambas regiones, además de *caída de aguanieve o nieve* principalmente en zonas montañosas de Baja California, Sonora, Chihuahua y Durango. Asimismo, se mantendrá el ambiente de frío a gélido en el noroeste y norte de México. Se prevé que al final del día la sexta tormenta invernal se mueva hacia el norte, internándose en los Estados Unidos y dejando de afectar al país. Por otra parte, el **ingreso de humedad** del Océano Pacífico, Golfo de México y Mar Caribe, propiciará lluvias aisladas en el sur, centro, oriente y sureste del país. Mientras que en el occidente y noreste de la República Mexicana prevalecerá tiempo estable y sin lluvia, incluyendo la Península de Yucatán.

Las bajas temperaturas, podrían generar capas de hielo sobre la carpeta asfáltica en el norte del país y densos bancos de niebla en tramos carreteros.

Temperaturas Mínimas con posibles heladas 0-5 °C:

Zonas montañosas de Baja California Sur, Sinaloa, Michoacán, Ciudad de México, **Morelos** y Chiapas.

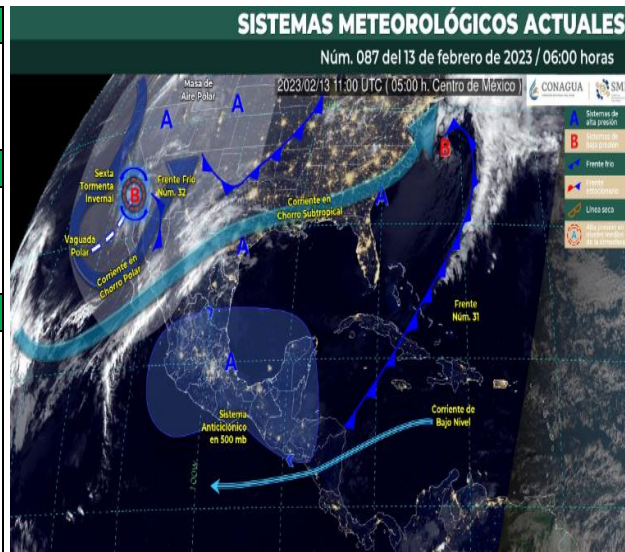
Temperaturas Máximas de 30-35 °C:

Coahuila, Nuevo León, Tamaulipas, San Luis Potosí, **Morelos**, Puebla, Campeche y Yucatán.

Pronóstico en región Mesa Central:

Cielo parcialmente nublado, con lluvia aisladas en Hidalgo y Tlaxcala y sin lluvias en el resto de la región. Durante la mañana, ambiente frío a muy frío con heladas en zonas altas de la región.

Por la tarde, ambiente templado a cálido en la región; ambiente cálido a caluroso en Morelos. Viento de dirección variable de 15 a 20 km/h en la región, con rachas de 60 km/h en Guanajuato.



<http://ssm.gob.mx>



Servicios de Salud Morelos



@MorelosSalud

Callejón Borda N°3 Col. Centro C.P. 62000
Teléfono (777) 312 62 31 / 314 33 36 ext. 222

**Calle Gómez Azcárate No. 205, Col. Lomas de la Selva
C.P. 62270, Cuernavaca, Morelos. Tel.: 777 102 25 56**

INFORME DE MONITOREO VOLCÁNICO Y SISMOLÓGICO

Fecha: 13/02/2023

Semana N° 8

Coordinación de Vigilancia Epidemiológica

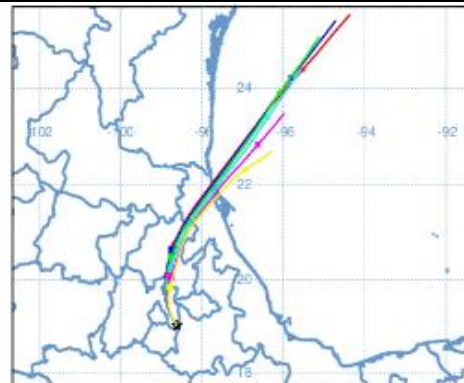
Fuente: Servicio Sismológico Nacional, UNAM. / Centro nacional de Prevención de Desastres (CENAPRED)-SEGOB, SENEAM-SCT y NOAA.

En las últimas 24 horas, mediante los sistemas de **monitoreo del volcán Popocatepetl**, se detectaron **138 exhalaciones acompañadas de vapor de agua, gases volcánicos y en ocasiones ligeras cantidades de ceniza**. También se contabilizaron **48 minutos de tremor**. En este periodo se detectaron **19 explosiones**, por sus características sísmicas una se clasificó como moderada (ayer a las 12:56 h) y las 18 restantes como menores.

SEMAFORO		AMARILLO-FASE 2	RECOMENDACIONES PARA LA FASE AMARILLO FASE 2
NIVEL DE ALERTA	<p>El volcán presenta incremento en su actividad, con explosiones esporádicas:</p> <ul style="list-style-type: none"> Pluma continúa de vapor de agua y gas. Caída de ceniza leves a moderadas en poblaciones cercanas. Lanzamiento de fragmentos incandescentes y posibilidad de flujos piroclásticos de corto alcance asociado a las explosiones. Crecimiento y destrucción de domos de lava. Flujos de lodo o escombros de corto alcance. 		<ol style="list-style-type: none"> Continuar con el radio de seguridad de 12 km, por lo que la permanencia en esa área no está permitida. Controlar el tránsito entre Santiago Xalitzintla y San Pedro Nexapa, vía Paso de Cortés. A las autoridades de Protección Civil, mantener sus procedimientos preventivos, de acuerdo con sus planes operativos. A la población se le recomienda elegir la atención a los avisos de las autoridades de su localidad y se exhorta a no acercarse al volcán, y mucho menos al cráter. Mantenerse fuera de cañadas ante posibles flujos de lodo, principalmente en temporada de lluvias.

PRONOSTICO DE CAIDA DE CENIZA

En caso de una exhalación de ceniza volcánica, **el pronóstico de trayectoria hacia el nor-noroeste, cambiando al nor-noreste** (simulando exhalación cada hora en las próximas 6 horas), a su paso por la zona oeste del estado de Puebla; zona sureste, este y noreste del estado de México; zona sur, centro-sureste, este y noreste del estado de Hidalgo y zona centro-norte y norte del estado de Veracruz, para las **primeras 12 horas de pronóstico**, (09:00 a las 21:00 hora local). Posteriormente para las **últimas 12 horas de pronóstico** (21:00 a las 09:00 hora local del día siguiente), las trayectorias continúan sobre la zona este y noreste del estado de Hidalgo; zona centro-norte y norte del estado de Veracruz y Golfo de México.



SIN PRONOSTICO DE CAIDA DE CENIZA PARA EL ESTADO

SISMOS	<p>Se registró sismo de magnitud de 3.5 grados Richter, a las 04:40:34 hrs con localización del epicentro a 64 km al oeste de Cintalapa, Chiapas.</p> <p>NO PERCIBIDO EN EL ESTADO DE MORELOS.</p>	
	<p>REPORTE DE DAÑOS A LA POBLACION</p> <p>Sin reporte de daños a la población ni a la infraestructura en salud.</p>	

**PROTECCIÓN
CIVIL**



<http://ssm.gob.mx>



Servicios de Salud Morelos



@MorelosSalud

Callejón Borda N°3 Col. Centro C.P. 62000
Teléfono (777) 312 62 31 / 314 33 36 ext. 222

**Calle Gómez Azcárate No. 205, Col. Lomas de la Selva
C.P. 62270, Cuernavaca, Morelos. Tel.: 777 102 25 56**


INFORME DE MONITOREO DE TEMPERATURAS Y CALIDAD DEL AIRE

Fecha: 13/02/2023

Semana N° 8

Coordinación de Vigilancia Epidemiológica

Fuente: Comisión Estatal de Agua (CEAGUA)



PRONOSTICO DE TEMPERATURAS POR MUNICIPIO			TEMPERATURAS MÁXIMAS Y MÍNIMAS, ULTIMAS 24 HRS		
Municipio	Min.	Max.	Municipio	Min.	Max.
Amacuzac	16°	31°	Tepalcingo	17°	30°
Cuatla	14°	27°	Ayala	17°	31°
Jiutepec	14°	27°	Huitzilac	08°	19°
Temixco	16°	32°	Tepoztlán	14°	27°
Tlaltizapan	17°	30°	Zacualpan	12°	26°
Axochiapan	17°	31°	Tlalquitenango	18°	32°
Cuernavaca	13°	26°	Puente de Ixtla	17°	34°
Jojutla	19°	32°			

Mínimas		Máximas	
Huitzilac	08° 19°	Tlalquitenango	12° 32°
Tetela del Volcán	11° 20°	Jojutla	19° 32°
Totolapan	13° 22°	Axochiapan	17° 31°
Ocuituco	13° 22°	Zacatepec	19° 28°



CALIDAD DEL AIRE

ÍNDICE AIRE Y SALUD	NIVEL DE RIESGO ASOCIADO	RECOMENDACIONES	
		GRUPOS SENSIBLES	PARA TODA LA POBLACIÓN
<p>Estación de Monitoreo Cuernavaca Centro, Morelos</p> <p>59 Moderado Updated on Monday 10:00 Primary pollutant: pm10</p> <p>Current Past 48 hours data</p> <p>PM2.5 AQI 13 (Min 9, Max 109)</p> <p>PM10 AQI 59 (Min 26, Max 72)</p>	<p>Moderado</p> <p>Las personas sensibles pueden experimentar síntomas respiratorios (asmáticos), posible agravamiento de enfermedad pulmonar y cardiaca en personas con enfermedad cardiopulmonar y adultos mayores.</p>	<p>Considera reducir las actividades físicas vigorosas al aire libre.</p>	<p>Disfruta las actividades al aire libre.</p>



<http://ssm.gob.mx>



Servicios de Salud Morelos



@MorelosSalud

Callejón Borda N°3 Col. Centro C.P. 62000
Teléfono (777) 312 62 31 / 314 33 36 ext. 222

**Calle Gómez Azcárate No. 205, Col. Lomas de la Selva
C.P. 62270, Cuernavaca, Morelos. Tel.: 777 102 25 56**

INFORME DE MONITOREO EPIDEMIOLÓGICO

Fecha: 13/02/2023

Semana N° 8

Coordinación de Vigilancia Epidemiológica

Fuente: Jurisdicciones Sanitarias del estado de Morelos.

JURISDICCION SANITARIA I:

☞ **SIN EVENTOS EXTRAORDINARIOS NOTIFICADOS POR LA JURISDICCION SANITARIA AL MOMENTO DE ESTE REPORTE.**

JURISDICCION SANITARIA II:

☞ **SIN EVENTOS EXTRAORDINARIOS NOTIFICADOS POR LA JURISDICCION SANITARIA AL MOMENTO DE ESTE REPORTE.**

JURISDICCION SANITARIA III:

☞ **SIN EVENTOS EXTRAORDINARIOS NOTIFICADOS POR LA JURISDICCION SANITARIA AL MOMENTO DE ESTE REPORTE.**



<http://ssm.gob.mx>



Servicios de Salud Morelos



@MorelosSalud

Callejón Borda N°3 Col. Centro C.P. 62000
Teléfono (777) 312 62 31 / 314 33 36 ext. 222

**Calle Gómez Azcárate No. 205, Col. Lomas de la Selva
C.P. 62270, Cuernavaca, Morelos. Tel.: 777 102 25 56**